



CALL OF SPECIAL MEETING

Antioch City Council Special Meeting

Pursuant to Government Code section 54956, I hereby call a Special Meeting of the Antioch City Council. Said meeting shall be held on the following date, time and place:

DATE: Thursday, February 15, 2018

TIME: 7:00 P.M. Special Meeting

**PLACE: Antioch Community Center
4703 Lone Tree Way
Antioch, California 94531**

The only items of business to be considered at such special meeting shall be set forth on the Special Meeting Agenda.

Dated: January 24, 2018

A handwritten signature in blue ink, appearing to read "Sean Wright", is written over a horizontal line.

**SEAN WRIGHT, Mayor
City of Antioch**

Regular Meetings:
2nd and 4th Tuesday
of each month



Agenda prepared by:
Office of the City Clerk
(925) 779-7009

**SPECIAL MEETING OF THE
ANTIOCH CITY COUNCIL**

**Antioch Community Center
4703 Lone Tree Way
Antioch, CA 94531**

**THURSDAY
FEBRUARY 15, 2018
7:00 P.M.**

7:00 P.M. ROLL CALL

PLEDGE OF ALLEGIANCE

PUBLIC COMMENTS

PUBLIC HEARING

1. DISTRICT-BASED ELECTIONS

Recommended Action: It is recommended that the City Council receive public input regarding the drafting of a proposed map or maps and the sequence of elections for a district-based system of electing Antioch City Council members.

PUBLIC COMMENTS

STAFF COMMUNICATIONS

COUNCIL COMMUNICATIONS

ADJOURNMENT

The City Council meetings are accessible to those with disabilities. Auxiliary aides will be made available for persons with hearing or vision disabilities upon request in advance at (925) 779-7009 or TDD (925) 779-7081.

Regular Meetings:
2nd and 4th Tuesday
of each month



Agenda prepared by:
Office of the City Clerk
(925) 779-7009

ANNOTATED AGENDA

for

SPECIAL MEETING OF THE ANTIOCH CITY COUNCIL

**Antioch Community Center
4703 Lone Tree Way
Antioch, CA 94531**

**THURSDAY
FEBRUARY 15, 2018
7:00 P.M.**

7:05 P.M. **ROLL CALL** – *Council Members Wilson, Tiscareno, Ogorchock and Mayor Wright
(Council Member Thorpe arrived at 7:12 p.m.)*

PLEDGE OF ALLEGIANCE

PUBLIC COMMENTS

PUBLIC HEARING

1. **DISTRICT-BASED ELECTIONS**

7:46 P.M. **ADJOURNED TO BREAK** (after PowerPoint Presentation received)

8:01 P.M. **RECONVENE. ROLL CALL** for Council Members – **All Present**

Recommended Action: It is recommended that the City Council receive public input regarding the drafting of a proposed map or maps and the sequence of elections for a district-based system of electing Antioch City Council members.

Council received public comments/No action required or taken

STAFF REPORT

**PUBLIC COMMENTS
STAFF COMMUNICATIONS
COUNCIL COMMUNICATIONS
ADJOURNMENT – 8:15 p.m.**


The City Council meetings are accessible to those with disabilities. Auxiliary aides will be made available for persons with hearing or vision disabilities upon request in advance at (925) 779-7009 or TDD (925) 779-7081.



STAFF REPORT TO THE CITY COUNCIL

DATE: Special Meeting of February 15, 2018

TO: Honorable Mayor and Members of the City Council

SUBMITTED BY: Derek P. Cole, Interim City Attorney 

SUBJECT: Receipt of public input regarding the drafting of a proposed map or maps and the sequence of elections for a district-based system of electing Antioch City Council members

RECOMMENDED ACTION

It is recommended that the City Council receive public input regarding the drafting of a proposed map or maps and the sequence of elections for a district-based system of electing Antioch City Council members.

STRATEGIC PURPOSE

The proposed action is consistent with Strategy N-1: Effectively and efficiently provide legal services in support of the City's policies, procedures, and initiatives.

FISCAL IMPACT

None.

DISCUSSION

At its meeting on January 23, 2018, the Council adopted a resolution formally declaring its intention to convert from at-large to by-district City Council elections. The Council's adoption of this resolution started a process that must be completed within 90 days and that will culminate in April 2018 with consideration of an ordinance effecting the change in the Council selection system.

This meeting is the first of five hearings that are required to consider the switch in elections systems. The purpose of this meeting is to solicit input from the public regarding the drafting of district maps and the sequence of elections. When the item is called, an interactive discussion will be led by our demographer, Karin MacDonald of Q2 Data & Research LLC, who will also make a comprehensive, informative presentation to give the Council and members of the public a full understanding of the many factors that go into the creation of Council districts.

For sake of providing basic information regarding the District conversion process, the following information, taken with minor edits from material that will shortly be posted on the City's new districting website, is intended to provide a brief overview.

How are the districts drawn?

Generally, the following criteria are used in drawing council districts:

- Each district should contain nearly the same number of people.
- Boundaries shall be drawn in a manner that complies with the United States Constitution and the Federal Voting Rights Act.
- Council districts shall consist of contiguous territory in as compact form as practicable.
- Districts shall follow visible features and boundaries when possible.
- Council districts shall respect communities of interest as much as practicable. Communities of Interest (discussed further below) generally refer to a contiguous population which shares common social and economic interests that should be included within a single district for purposes of fair and effective representation.
- The demographer will disregard the location of incumbents and candidates, as well as the interests of political parties.

In summary, this means:

- The demographer will use a mapping program to construct districts after public input has been received.
- Census data will be used to find out how many people live in each part of the city and ensure that each district contains roughly the same number of people.
- Census geography will be used to ensure that the districts are compact and contiguous.
- The demographer will collect and utilize community of interest data from the residents of Antioch to use in the building of districts.
- The demographer will not use any address information for current council members or potential candidates or use political party affiliation or information in the drawing of districts.

How many people should be in each district?

Districts are drawn using the total population as counted by the last Census. Everyone who was counted, irrespective of age or other demographics has to be assigned to a district. Districts are not equalized using voters, registered voters, or citizens.

As counted by the 2010 Census, the City of Antioch had a total population of 102,372. Because the decennial census is the only survey that counts everyone, we have to use those data to draw districts. There will be 4 council districts. To figure out the “ideal population” for each council district, take the total population (102,372) and divide it by the number of districts (4) which equals 25,593 persons. This number may be slightly inaccurate as the city boundaries have changed since the 2010 Census, and the demographer is still working to evaluate if this change will impact the Total Population of the city according to Census data. If this is the case, the demographer will update these numbers and provide the accurate information to the public as soon as possible.

What will happen at the February 13 and 15 Council meetings?

The hearings will be led by the demographer's consulting team and are designed to be as accessible and transparent as possible. The hearings will have 3 phases. They will begin with a presentation to give an overview of the process and the criteria. After that, there will be an opportunity to mingle, study maps of the city and talk to the consultants and other residents to prepare input. Finally, the hearings will resume to allow for formal public input to be presented by attendees. The consultants will be able to show the area that the input focuses on using mapping software and a projector. The consultants will use the public input in constructing the draft maps.

What information will be gathered from the public at the February 13 and 15 meetings?

One of the criteria to draw maps is called "Communities of Interest" or COI. Because there are no datasets available for Communities of Interest, the demographer will need the help of the public, the Council, and other interested parties to define them for the City of Antioch. A COI is a group of people in a defined geographic location that share a common bond or interest. The City's districting criteria will likely define Community of Interest as "a contiguous population which shares common social and economic interests that should be included within a single district for purposes of fair and effective representation." To that end, input will be sought as to **what** defines a particular Community of Interest, **where** it is located, and **why** it should stay together.

CONCLUSION

As noted above, the City's demographer will provide a comprehensive overview of the district process and will conduct an interactive discussion to solicit both the Council's and public's input regarding the drawing of Council districts. The meeting is intended to be a workshop item in which direction will be provided to the demographer. No formal Council action will be taken.

ATTACHMENTS

- A. Antioch Districting Handouts (English)
- B. Antioch Districting Handouts (Spanish)

**Antioch Districting Handout
Frequently Asked Questions**

How can I get involved in the districting process?

The districting process was designed to be as transparent and accessible as possible. You are invited to attend one or more of the 4 City Council hearings to provide input in person. Please see below for the schedule. You can also provide input by mail or email or by dropping off materials to the City Clerk. Please see below for contact information.

When and where are the hearings?

The Public Hearings will take place:

- February 13, 2018; 7:00 pm; Antioch Council Chambers, 200 H Street, Antioch, CA, 94509
- February 15, 2018; 7:00 pm; Antioch Community Center, 4703 Lone Tree Way, Antioch, CA, 94531
- Early March; time and location TBD
- March 27, 2018; 7:00 pm; Antioch Council Chambers, 200 H Street, Antioch, CA, 94509
- April 10, 2018; 7:00 pm; Antioch Council Chambers, 200 H Street, Antioch, CA, 94509

The date and location for the 3rd meeting is still being finalized, please check the Districting Website - <http://districtelections.ci.antioch.ca.us> - frequently for the updated schedule!

How are the districts drawn?

Generally, the following criteria are used to draw the council districts:

- Each district should contain nearly the same number of people;
- Boundaries shall be drawn in a manner that complies with the United States Constitution and the Federal Voting Rights Act;
- Council districts shall consist of contiguous territory in as compact form as practicable;

- Districts shall follow visible features and boundaries when possible;
- Council districts shall respect communities of interest as much as practicable. Communities of Interest generally refers to a contiguous population which shares common social and economic interests that should be included within a single district for purposes of fair and effective representation;
- The demographer will disregard the location of incumbents and candidates, as well as the interests of political parties.

In summary, this means the following:

- We will use a mapping program to construct districts after public input has been received.
- Census data will be used to find out how many people live in each part of the city and ensure that each district contains roughly the same number of people.
- Census geography will be used to ensure that the districts are compact and contiguous.
- We will collect and utilize Community of Interest data from the residents of Antioch to use in the building of districts.
- We will not use any address information for current council members or potential candidates or use political party affiliation for information in the drawing of districts.

How many people should be in each district?

As counted by the 2010 Census, the City of Antioch had a total population of 102,372. Because the decennial census is the only survey that counts everyone, we have to use that data to draw districts. There will be 4 council districts. To figure out the 'ideal population' for each council district, take the total population (102,372) and divide it by the number of districts (4) which equals 25,593 persons. This number may be slightly inaccurate as the city boundaries have changed since the 2010 Census, and we are still working to evaluate if this change will impact the Total Population of the city according to Census data. If this is the case, we will update these numbers and provide the accurate information to the public as soon as possible.

Do we use the number of voters to draw districts?

Districts are drawn using the total population as counted by the last census. Everyone who was counted, irrespective of age or other demographics has to be assigned to a district. Districts are not equalized using voters, registered voters or citizens.

What happens at the public hearings?

The hearings will be led by our districting consulting team and are designed to be as accessible and transparent as possible. The hearings will have 3 phases. They will begin with a presentation to give an overview of the process and the criteria. After that, there will be an opportunity to mingle, study maps of the city and talk to the consultants and other residents to prepare input. Finally, the hearings will resume to allow for formal public input to be presented by attendees. The consultants will be able to show the area that the input focuses on using mapping software and a projector. The consultants will use the public input in constructing the draft maps.

What information do you need from me?

One of the criteria to draw maps is called “Communities of Interest” or COI. Because there are no datasets available for Communities of Interest, we appreciate your help to define them for the City of Antioch. A COI is a group of people in a defined geographic location that share a common bond or interest. The City’s districting criteria define Community of Interest as “a contiguous population which shares common social and economic interests that should be included within a single district for purposes of fair and effective representation.” Please tell us **what** defines your Community of Interest, **where** it is located and **why** it should stay together.

We have developed a handout that explains this in detail and provided a form to fill out along with a document that explains how to use free online software to make a map.

Why should I get involved in the districting process?

We would like to hear from you so we can make informed decisions about where to draw district lines. Specifically, we need information from you about your neighborhoods and communities of interests. You are the expert who knows your communities and neighborhoods! If we know the geographic locations of the Communities of Interest in Antioch, we can consider them when drawing lines and we won’t inadvertently split them! Keeping communities together in the same district can help to get more responsive representation.

How do I get answers to additional questions?

If you have more questions, we are available to answer them!

- You can attend the community meetings/City Council hearings
- Or email your question to: **DistrictElections@ci.antioch.ca.us**
- Or mail your question to: City Clerk, 200 H Street/P.O. Box 5007, Antioch, CA, 94531-5007
- Or call us: (925) 779-7009

What is the timeline?

The districting process timeline is prescribed by the [California Election Code. Section 10010\(b\)](#) requires that 2 hearings, no more than 30 days apart, are held prior to the development of a draft map. Two additional hearings, no more than 45 days apart, are required after a proposed map has been drawn. In order to enable resident participation in this process, the City has decided to add a community meeting to the legal requirements. This meeting will have translation services available. The entire process has to be completed within 90 days after the City council passed the resolution of intent.

- February 13, 2018 Public Hearing 1 - City Council hearing: Resolution of Intent and Public Input
- February 15, 2018 Public Hearing 2 - Public Input
- Early March Public Hearing 3 - Choosing a Draft Map and Public Input
- March 27, 2018 Public Hearing 4 - Reading of the Ordinance
- April 10, 2018 Public Hearing 5 - Adoption of Ordinance and Districts

Antioch Districting Handout

Understanding the term “Communities of Interest”

Your input is needed to shape Council Districts!

What is a Community of Interest (COI)?

A COI is a group of people in a defined geographic location that share a common bond or interest. The definition is broad, leaving communities a lot of discretion in determining which issues are important to them. The City’s districting criteria define Community of Interest as “a contiguous population which shares common social and economic interests that should be included within a single district for purposes of fair and effective representation.”

Communities of Interest are best documented through oral or written input from individuals or groups with first-hand knowledge of them. Census and other outside data can lend support, but cannot replace personal knowledge of the community. That’s why we want to hear your feedback on your community; you know it best!

The 3 Steps to document your COI:

Please answer the following questions:

1. What is the nature of the bond or common interest of your community?

Please describe what the common interests of your community are, and why or how they are important. For example:

- If your Community of Interest is built around a community center then your testimony should include the name and location of the center and describe the community’s involvement in it or why it is important. You might say that the surrounding community accesses a variety of educational and recreational opportunities for children, adults and senior citizens at the center and that neighborhood meetings are held there.
- You may also identify a Community of Interest based on a shared culture or heritage of residents in a specific area. Please indicate why it is a common bond, e.g. “because of our shared history and language, we work together on cultural projects and this creates a sense of unity and understanding.”

2. Where is your community located?

Tell us where the exterior boundaries of your COI are so we can locate it on a map. For example, write down landmarks, streets, bodies of water, or railroad tracks that delineate the outside border of the community.

A map showing the location of the COI, along with oral or written testimony identifying the location can be extremely helpful to locate the COI. A map can be created using free online programs such as Google Maps.

3. Why is it beneficial for your community to be kept together in a district?

When you talk about your Community of Interest, consider explaining why it should be kept together in a district and why splitting it would be problematic. For example:

- A Community of Interest working on creating economic opportunities might note that redevelopment and job creation activities are more effective when residents in the respective area can work together with one, rather than multiple representatives.
- A small COI that is working to receive government support may find that it has lesser chances of receiving funding if split into two.

You've documented your COI: now what?



Please get the information about your Community to us in one of the following ways:


- Attend one of the community meetings or City council hearings! You can provide the information to the City's consultants in person either verbally or by dropping off the information.
- Email the information to: DistrictElections@ci.antioch.ca.us
- Mail or drop it off at: City Clerk, 200 H Street/P.O. Box 5007, Antioch, CA, 94531-5007


We hope to hear from you as soon as possible! In order to process your Community of Interest input before the draft maps are drawn, please get the information to us by March 3, 2018. Thank you for participating in this important project!

Antioch Districting Handout

How to Create a Community of Interest (COI) using Google Maps

1. Open Google My Maps, <https://www.google.com/maps/d/>. Sign in to Google My Maps using the sign-in button in the top right corner of the map.
2. Click “Create a new map” or if you are editing an existing map, click “Open a map.”
3. You may give your map a title and a description by clicking in the box where it says, “Untitled map.” Click the “Save” button.
4. Start mapping by entering an address or intersection into the search box and zooming in your area of interest so that the entire area is visible on your monitor.
5. Select the “Draw a line” tool,  located at the top of the map below the search bar and select “Add line or shape.”
6. Draw a border around your community by clicking and dropping points around the border.
7. To finish the border, click on your starting point. You will end up with a grey shape showing the area you have selected. Google My Maps will name it “Polygon 1” by default. Note: if you don’t click on the first point and close the “polygon” Google My Maps will name it “Line 1” rather than “Polygon 1.”
8. You may edit the area by deleting or moving the polygon or individual points. Use the “Select items” tool  and right click on the area to reactivate the polygon’s points for editing. If you accidentally delete or move a point, or delete or move the polygon you can use “Ctrl Z” to restore it.
9. To move a point, click on it with the “Select items” tool to select it and then drag it to its new location. Note: a selected point will change from white to the color of your polygon area.
10. To delete a single point, click on it with the “Select items” tool to select it, then right click and select “Delete point.” To delete the entire polygon right click on the polygon area with the “Select items” tool and click “Delete.”

11. You may use the “Add marker”  tool to add place marks to your map in order to indicate locations of significance as well as, community assets in your COI. Click on the “Add marker” and then click the location on the map you want to mark.

12. Once finished, click the map menu button in the left panel  . Select, “Export to KML” then select the layer you created for your COI or if you have multiple points and areas on your map that you wish for the commission to see select, “Entire Map,” click “Download,” name the KML file and save it. Note: You can view your KML outside of Google My Maps in the free version of Google Earth.

13. Email your KML file to DistrictElections@ci.antioch.ca.us or print and submit it in person at any community meeting. You can also mail it or drop it off at: City Clerk, 200 H St./P.O. Box 5007, Antioch, CA, 94531-5007. If your COI has a name, please include it as well as the names of streets; names of places; locations; and any landmarks that form the boundaries within the COI that are important to you. Consider including your contact information so we can reach out to you if we have questions. THANK YOU FOR YOUR PARTICIPATION!

Antioch Districting Handout

Districting Glossary

American Community Survey (ACS): A survey that provides data in four categories every year. The categories are: social, demographic, economic and housing. The ACS replaced the 'long form' of the census that was collected once every 10 years. The ACS does not report counts of the population but rather estimates.

At-Large Election: In a jurisdiction (for example a city) with an at-large election system, all voters in the jurisdiction vote for all candidates running for office in that city. In at-large election systems, the candidates and office holders may live anywhere within the jurisdiction.

Census Block: The smallest level of census geography used by the Census Bureau to report census data. In urban areas, census blocks usually conform to city blocks, and in rural areas they are formed by other physical features and legal boundaries such as bodies of water and roads. Districting is based on census block level data.

Census Tract: A small, relatively permanent statistical subdivision of a metropolitan statistical area or selected non-metropolitan county, delineated for the purpose of presenting decennial census data. Census tracts usually contain between 2,500 and 8,000 people. Census tracts may be split by any sub-county geographic entity.

Citizen Voting Age Population (CVAP): A variable collected by the American Community Survey that is used in Voting Rights Act assessments. The population that is 18 years and older and a citizen of the United States.

Community of Interest: Group of people with one or more specific common interest. For districting, communities of interest are defined geographically based on where people with common interests live.

Compactness: Compactness often refers to a district's shape and contours, focusing on how closely a district's borders resemble a circle or square. When a district has 'tentacles' or oddly shaped borders, it is often said to be non-compact.

Contiguous OR Contiguity: A contiguous district is one in which all parts are geographically connected to each other in some way. Within a contiguous district, one may travel from any location to any other location without crossing the district boundary. Some districts are "water-contiguous" which usually means that islands have to be connected to the mainland; others are contiguous via a bridge. Drawing contiguous districts is applying the criterion of 'contiguity.'

Cracking: A term used in Voting Rights that describes splitting significantly sized racial or ethnic communities into multiple districts, rather than keeping them together. Cracking is a particular problem when the division prevents the community from electing

a candidate of its choice because it constitutes too small a portion of the electorate in the multiple districts.

Criteria for Districting: Rules established in the law that the districting body must follow when drawing electoral district boundaries. For example, one criterion is that districts have reasonably equal populations.

Deviation: The difference between the total population of the district and the ideal population of the district.

Districting: The process of creating equally populated electoral districts by using various criteria (such as Communities of Interest). In districting, electoral districts are created "from scratch" in a jurisdiction (a city for example) that does not currently have districts. Jurisdictions that do not have districts have "at-large" elections. Jurisdiction with districts redraw or adjust them (usually) every ten years after the release of the new census data to equalize the populations again. That process is called redistricting.

Equivalency File: A GIS file that shows the relationship between two geographic units. In districting, this file usually lists each census block in the dataset and indicates which district each block belongs to. The collection of block assignments is read by GIS software and displayed as district lines.

Geographic Information Systems (GIS) Software: A computer program for capturing, storing, checking, integrating, manipulating, analyzing and displaying data related to positions on the Earth's surface. Examples of commonly used GIS software include Google Earth, ArcGIS, Maptitude and MapInfo.

Ideal Population: The total population for the jurisdiction as reported by the Census P.L 94-171 dataset divided by the number of districts. The ideal population is the number of people that each district should contain when the districting process is complete.

Map layer(s): GIS term for spatial/geographic data files as they are displayed by GIS software. Map layers may display attribute data. The term 'map layer' is sometimes used interchangeably with 'spatial file' and 'GIS data file.'

Packing: A term used in Voting Rights that describes over-concentrating a significantly sized racial or ethnic community within one district when it could have been allocated between two or more districts in which it had the ability to elect a candidate of its choice. Packing is a problem because over-concentrating a community in one district reduces or dilutes its ability to achieve fair representation in the legislative body in general.

Racially polarized voting (RPV) or racial bloc voting or simply 'polarized voting': Racially polarized voting occurs when voters of different races tend to vote for different candidates. For example, in an area where White voters tend to vote against the

candidates for which Asian American voters cast their ballots, racially polarized voting is present.

Reasonably Equal Population: The districting criterion that implements the one-person, one-vote concept derived from the 14th Amendment to the US Constitution.

Redistricting: The constitutionally mandated redrawing of local, state, and federal political boundaries every ten years following the U.S. census. Redistricting is done to equalize the populations in the districts, using various criteria.

Redistricting Data (P.L. 94-171) Summary File OR 'P.L. 94-171 Summary File':

The official name of the file that contains data used for districting and redistricting. Creation of this file, using data collected through the Decennial Census was mandated by Public Law 94-171. The P.L. 94-171 file reports basic demographic data for all people in the U.S. and is released on the census block level.

Section 2 (of the Voting Rights Act): Section 2 of the Voting Rights Act (VRA) prohibits voting practices, policies, or procedures that have a discriminatory purpose or effect on racial or language minorities; this section applies nationwide and is a permanent provision of the VRA. To be in compliance with Section 2 of the VRA districts must provide voters with an equal opportunity to elect candidates of their choice.

Total Deviation: The sum of the combined deviations of all districts.

Voting Age Population (VAP): The number of people age 18 years or older.

Voting Rights Act (VRA): The Voting Rights Act (VRA) was originally passed in 1965 to prohibit discrimination on the basis of race or color. It has been amended several times, and now also prohibits discrimination based on membership in certain language minority groups.

Antioch Districting Handout

Describe your Community of Interest (COI) below:

Be sure to include **what** makes it a Community of Interest (e.g. shared culture, common neighborhood projects, etc.) **where** it is located (i.e. streets, creeks, freeways, or other places in the city make up the exterior boundaries of your COI) and **why** it should be kept together (e.g. easier to work with 1 council member).

What is the mutual interest?

Where is it located?

Why should it be kept together?

Date: _____ Name (optional): _____

Please **email** this completed form (or the information from this form) as soon as possible by **February 28, 2018** (for consideration in the draft map) to: DistrictElections@ci.antioch.ca.us or **drop it off** at any districting meeting/hearing (on February 13 or 15, 2018, or **mail** it to the City Clerk, 200 H Street/P.O. Box 5007, Antioch, CA, 94531-5007.

Thank you for participating! This process would not be possible without your knowledge of your community!

Folleto para Elecciones basadas en Distrito en Antioch **Preguntas frecuentes**

¿Cómo puedo involucrarme en el proceso de Elecciones basadas en Distrito?

El proceso de Elecciones basadas en Distrito fue diseñado para ser lo más transparente y accesible posible. Usted está invitado a asistir a una o más de las 4 audiencias del Concejo Municipal para dar su opinión en persona. Por favor, mira abajo para el horario. También puede enviar sus comentarios por correo o depositar los materiales fuera de la Secretaría de la Ciudad. Por favor, consulte la información de contacto.

¿Cuándo y dónde serán las audiencias?

Las audiencias públicas se llevarán a cabo:

- 13 de Febrero de 2018: 7:00 p.m. Cámaras del Consejo de Antioch, 200 H St, Antioch, CA 94509
- 15 de Febrero de 2018; 7:00 pm; Antioch Community Center, 4703 Lone Tree Way, Antioch, CA 94531
- Principios de Marzo: hora y lugar que se anunciarán
- 27 de Marzo de 2018; 7:00 pm; Cámaras del Consejo de Antioch, 200 H St, Antioch, CA 94509
- 10 de Abril de 2018; 7:00 pm; Cámaras del Consejo de Antioch, 200 H St, Antioch, CA 94509

La fecha y el lugar de la 3ª reunión aún se están finalizando. Consulte el sitio web de Elecciones basadas en Distrito - <http://districtelections.ci.antioch.ca.us> - ¡con frecuencia para obtener el calendario actualizado!

¿Cómo se dibujan los distritos?

En general, los siguientes criterios se utilizan para dibujar los distritos del concejo:

- Cada distrito debe contener casi la misma cantidad de personas;
- Los límites se establecerán de una manera que cumpla con la Constitución de los Estados Unidos y la Ley Federal de Derechos de Voto;

- Los distritos del concejo consistirán en un territorio contiguo en una forma compacta practica;
- Los distritos deben seguir las características visibles y los límites cuando sea posible;
- Los distritos del concejo deberán respetar las comunidades de interés tanto como sea posible. Comunidades de interés generalmente se refiere a una población contigua que comparte intereses sociales y económicos comunes que deberían incluirse dentro de un distrito único para propósitos de representación justa y efectiva;
- El demógrafo hará caso omiso de la ubicación de los titulares y candidatos, así como del interés de los partidos políticos.

En resumen, esto significa lo siguiente:

- Utilizaremos un programa de mapeo para construir distritos luego de que se haya recibido la opinión pública.
- Los datos del censo se usarán para averiguar cuántas personas viven en cada parte de la ciudad y garantizar que cada distrito contenga aproximadamente el mismo número de personas.
- La geografía del censo se utilizará para garantizar que los distritos sean compactos y contiguos.
- Recopilaremos y utilizaremos los datos de la Comunidad de Interés de los residentes de Antioch para usar en la construcción de distritos.
- No usaremos ninguna información de dirección para los actuales miembros del concejo o candidatos potenciales o usaremos afiliación de partidos políticos para obtener información en el sorteo de distritos.

¿Cuántas personas deberían estar en cada distrito?

Según el contado por el Censo de 2010, la ciudad de Antioch tenía una población total de 102,372. Debido a que el censo decenal es la única encuesta que cuenta a todos, tenemos que usar esa información para dibujar distritos. Habrá 4 distritos del concejo. Para determinar la "población ideal" para cada distrito del concejo, tome la población total (102,372) y divídala por el número de distritos (4) que equivale a 25,593 personas. Este número puede ser un poco impreciso ya que los límites de la ciudad han cambiado desde el Censo de 2010, y todavía estamos trabajando para evaluar si este cambio afectará a la población total de la ciudad según los datos del censo. Si este es el caso, actualizaremos estos números y brindaremos la información precisa al público tan pronto como sea posible.

¿Usamos el número de votantes para dibujar distritos?

Los distritos se dibujan usando la población total contada por el último censo. Todos los que fueron contados, independientemente de su edad u otros datos demográficos, deben ser asignados a un distrito. Los distritos no se igualan usando votantes, votantes registrados o ciudadanos.

¿Qué pasa en las audiencias públicas?

Las audiencias serán dirigidas por nuestro equipo de consultoría para Elecciones basadas en Distrito y están diseñadas para ser lo más accesibles y transparentes posible. Las audiencias tendrán 3 fases. Comenzarán con una presentación para dar una visión general del proceso y el criterio. Después de eso, habrá una oportunidad de mezclarse, estudiar mapas de la ciudad y hablar con los consultores y otros residentes para preparar la información. Finalmente, las audiencias se reanudarán para permitir que los asistentes presenten su opinión pública formal. Los consultores podrán mostrar las áreas en las que se enfoca la entrada usando un software de mapeo y un proyector. El consultor utilizará los comentarios del público para construir los borradores de mapas.

¿Qué información necesitas de mí?

Uno de los criterios para dibujar mapas se llama "Comunidades de interés" o COI (por sus siglas en inglés). Debido a que no hay conjuntos de datos disponibles para Comunidades de Interés, apreciamos su ayuda para definirlos para la Ciudad de Antioch. Un COI es un grupo de personas en un lugar geográfico definido que comparten un vínculo de interés común. Los criterios de Elecciones basadas en Distrito de la Ciudad definen a Comunidades de interés como "una población contigua que comparte intereses sociales y económicos comunes que deberían incluirse dentro de un distrito único para fines de represión justa y efectiva". Por favor, indique **lo que** define su comunidad de interés, **dónde** se encuentra y **por qué** debería permanecer unida.

Hemos desarrollado un folleto que explica esto en detalle y proporciona un formulario para completar junto con un documento que explica cómo utilizar el software en línea gratuito para hacer un mapa.

¿Por qué debería involucrarme en el proceso de Elecciones basadas en Distrito?

Nos gustaría saber de usted para que podamos tomar decisiones informadas acerca de dónde trazar las líneas del distrito. Específicamente, necesitamos información de usted sobre sus vecindarios y comunidades de intereses. ¡Eres el experto que conoce tus

comunidades y barrios! ¡Si conocemos las ubicaciones geográficas de la Comunidad de Intereses en Antioch, podemos considerarlas al trazar líneas y no las dividiremos inadvertidamente! Mantener a las comunidades juntas en el mismo distrito puede ayudar a obtener una mayor representación responsable.

¿Cómo obtengo respuesta a las preguntas adicionales?

Si tiene más preguntas, ¡estamos disponibles para responderlas!

- Usted puede asistir a las reuniones de la comunidad / audiencias del Concejo Municipal
- O envíe sus preguntas por correo electrónico a: districtelections@ci.antioch.ca.us
- O envíe su pregunta por correo postal a: City Clerk, 200 H St / PO Box 5007, Antioch, CA 94531-5007
- O llámenos: (925)779-7009

¿Cuál es la línea de tiempo?

El cronograma del proceso de Elecciones basadas en Distrito está prescrito por **el Código de Elección de California, la Sección 10010 (b)** requiere que se realicen 2 audiencias, con no más de 30 días de diferencia, para el desarrollo de un proyecto de mapa. Se requieren dos audiencias adicionales, con no más de 45 días de diferencia, después de que se haya dibujado un mapa propuesto. Para permitir la participación de los residentes en este proceso, la Ciudad ha decidido agregar una reunión comunitaria a los requisitos legales. Esta reunión tendrá servicios de traducción disponibles. El proceso completo debe completarse dentro de los 90 días posteriores a que el Concejo Municipal haya aprobado la resolución de intención.

- 13 de Febrero de 2018 Audiencia pública 1 - Audiencia del concilio de la ciudad: Resolución de intenciones e información pública
- 15 de Febrero de 2018 Audiencia pública 2: información pública
- Audiencia pública a principios de Marzo 3 - Elección de un borrador de mapa y aportes públicos
- 27 de Marzo de 2018 Audiencia pública 4 - Lectura de la ordenanza
- 10 de Abril de 2018 Audiencia pública 5 - Adopción de ordenanza y distritos

Folleto para Elecciones basadas en Distrito en Antioch **Comprender el término "Comunidades de interés"**

¡Su opinión es necesaria para dar forma a los distritos del Consejo!

¿Qué es una comunidad de interés (COI pos su siglas en inglés)?

Un COI es un grupo de personas en un lugar geográfico definido que comparten un vínculo o interés común. La definición es amplia, dejando a las comunidades mucha discreción para determinar qué asuntos son importantes para ellos. Los criterios de Elecciones basadas en Distrito, de la Ciudad definen a la Comunidad de Interés como "una población contigua que comparte intereses sociales y económicos comunes que deberían incluirse dentro de un distrito único a los efectos de una representación justa y efectiva".

Las Comunidades de Interés se documentan mejor a través de comentarios orales o escritos de individuos o grupos con conocimiento de primera mano de ellos. El censo y otros datos externos pueden prestar apoyo, pero no pueden reemplazar el conocimiento personal de la comunidad. Es por eso que queremos escuchar sus comentarios sobre su comunidad; lo conoces mejor!

Los 3 pasos para documentar su COI (COI, por sus siglas en ingles):

Por favor, conteste a las siguientes preguntas:

1. ¿Cuál es la naturaleza del vínculo o interés común de su comunidad?

Por favor describa cuál es el interés común de su comunidad, y por qué o cómo son importantes. Por ejemplo:

- Si su Comunidad de Interés se basa en un centro comunitario, su testimonio debe incluir el nombre y la ubicación del centro y describir la participación de esa comunidad o por qué es importante. Se podría decir que la comunidad circundante accede a una variedad de oportunidades educativas y recreativas para niños, adultos y personas de la tercera edad en el centro y que las reuniones del vecindario se llevan a cabo allí.
- También puede identificar una Comunidad de Interés basada en una cultura o herencia compartida de residentes en un área específica. Indique por qué es un vínculo común, p. "Debido a nuestra historia e idioma compartidos, trabajamos juntos en proyectos culturales y esto crea una sensación de unidad y comprensión.

2. ¿Dónde está ubicada tu comunidad?

Díganos dónde están los límites externos de su COI para que podamos ubicarlo en un mapa. Por ejemplo, escriba hitos, calles, cuerpos de agua o vías de ferrocarril que delinee el borde exterior de la comunidad.

Un mapa que muestra la ubicación del COI, junto con un testimonio oral o escrito que identifique la ubicación, puede ser extremadamente útil para ubicar el COI. Se puede crear un mapa usando programas gratuitos en línea como Google Maps.

3. ¿Por qué es beneficioso que su comunidad se mantenga unida en un distrito?

Cuando hable de su Comunidad de Interés, considere explicar por qué debe mantenerse junta en un distrito y por qué dividirlo sería problemático. Por ejemplo:

- Una Comunidad de Interés que trabaje en la creación de oportunidades económicas podría notar que las actividades de redesarrollo y creación de empleo son más efectivas cuando los residentes en el área respectiva pueden trabajar en conjunto con uno, en lugar de múltiples representantes.
- Un pequeño COI que está trabajando para recibir apoyo del gobierno puede encontrar que tiene menos posibilidades de recibir fondos, si esta divide en dos.

Has documentado tu COI: ¿ahora qué?

Por favor, infórmenos sobre su Comunidad de una de las siguientes maneras:



- ¡Asista a una de las reuniones comunitarias o audiencias del Concejo Municipal! Puede proporcionar la información a los consultores de la Ciudad en persona ya sea verbalmente o dejando caer la información.
- Envíe la información por correo electrónico a: DistrictElections@ci.antioch.ca.us
- Envíelo por correo o déjelo en: City Clerk, 200 H St / P.O. Box 5007, Antioch, CA, 94531-5007



¡Esperamos tener noticias tuyas lo antes posible! Para procesar su entrada de Comunidad de Interés antes de que se dibujen los borradores, por favor infórmenos antes del 3 de Marzo de 2018. Gracias por participar en este importante proyecto.

Folleto para Elecciones basadas en Distrito en Antioch

Cómo crear una comunidad de interés (COI, por sus siglas in ingles)

usando Google Maps

1. Abra Google Maps, <https://www.google.com/maps/d/>. Inicie sesión en Google Maps con el botón de inicio de sesión en la esquina superior derecha del mapa.
2. Haga clic en "crear un nuevo mapa" o si está editando un mapa existente, haga clic en "abrir un mapa".
3. Puede darle a su mapa un título y una descripción haciendo clic en el cuadro donde dice "Mapa sin título". Haga clic en el botón "Guardar".
4. Comience a mapear ingresando una dirección o intersección en el cuadro de búsqueda y haciendo zoom en su área de interés para que toda el área sea visible en su monitor.
5. Seleccione la herramienta "Dibujar una línea"  ubicado en la parte superior del mapa debajo de la barra de búsqueda y seleccione "Agregar línea o forma".
6. Dibuje un borde alrededor de su comunidad haciendo clic y dejando caer puntos alrededor del borde.
7. Para terminar el borde, haga clic en su punto de partida. Obtendrá una forma gris que muestra el área que ha seleccionado. Google My Maps lo denominará "Polígono 1" de forma predeterminada. Nota: si no hace clic en el primer punto y cierra el "polígono: Google My Maps lo llamará" Línea 1 "en lugar de" Polígono 1".
8. Puede editar el área eliminando o moviendo el polígono o puntos individuales. Utilice la herramienta "Seleccionar elementos"  y haga clic con el botón derecho en el área para reactivar los puntos del polígono para su edición. Si elimina o mueve accidentalmente un punto, o elimina o mueve el polígono, puede usar "Ctrl Z" para restaurarlo.
9. Para mover un punto, haga clic en él con la herramienta "Seleccionar elementos" para seleccionarlo y luego arrástrelo a su nueva ubicación. Nota: un punto seleccionado cambiará de blanco al color de su área de polígono.

10. Para eliminar un solo punto, haga clic en él con la herramienta "Seleccionar elementos" para seleccionarlo, luego haga clic con el botón derecho y seleccione "Eliminar punto". Para eliminar todo el polígono, haga clic con el botón derecho en el área del polígono con el título "Seleccionar elementos" y haga clic en "Eliminar".
11. Puede usar la herramienta "Agregar marcador"  para agregar marcas de posición a su mapa para indicar ubicaciones de importancia así como activos de comunidad en su COI. Haga clic en "Agregar marcador" y luego haga clic en la ubicación en el mapa que desea marcar.
12. Una vez que haya terminado, haga clic en el botón de menú del mapa en el panel izquierdo . Seleccione, "Exportar a KML", luego seleccione la capa que creó para su COI o si tiene varios puntos y áreas en el mapa que desea que seleccione la comisión, seleccione "Mapa completo", haga clic en "Descargar", asígnele el nombre KML archivar y guardarlo. Nota: Puede ver su archivo KML fuera de Google Maps en la versión gratuita de Google Earth.
13. Envíe por correo electrónico su archivo KML a DistrictElections@ci.antioch.ca.us o imprímalo y preséntelo en persona en la reunión de la comunidad. También puede enviarlo por correo: City Clerk, 200 H St./P.O. Box 5007, Antioch, CA, 94531-5007. Si su COI tiene un nombre, inclúyalo junto con los nombres de las calles: nombres de lugares; ubicaciones; y cualquier punto de referencia que forme los límites dentro de la COI que son importantes para usted. Considere incluir su información de contacto para que podamos comunicarnos con usted si tenemos alguna pregunta. ¡GRACIAS POR SU PARTICIPACIÓN!

Folleto para Elecciones basadas en Distrito en Antioch

Glosario de distritos

Encuesta de la Comunidad Estadounidense (ACS, por sus siglas en inglés): Una encuesta que proporciona datos en cuatro categorías cada año. Las categorías son: social, demográfica, económica y de vivienda. La ACS reemplazó la 'forma larga' del censo que se recopiló una vez cada 10 años. El ACS no informa los recuentos de la población, sino estimaciones.

En una Elección en General: En una jurisdicción (por ejemplo, una ciudad) con un sistema de elección en general, todos los votantes de la jurisdicción votan por todos los candidatos que se postulan para el cargo en esa ciudad. En los sistemas de electorales generales, los candidatos y los titulares de cargos pueden vivir en cualquier lugar dentro de la jurisdicción.

Bloque del Censo: El nivel más pequeño de la geografía censal utilizado por la Oficina del Censo para informar los datos del censo. En las zonas urbanas, los bloques censales generalmente se ajustan a las manzanas de la ciudad, y en las zonas rurales están formados por otras características físicas y límites legales, como los cuerpos de agua y las carreteras. Las Elecciones basadas en Distrito se basan en datos de nivel de bloque del censo.

Zona Censal: una subdivisión estadística pequeña, relativamente permanente de una área estadística metropolitana o un condado seleccionado no metropolitano, delineada con el propósito de presentar datos censales decenales. Los distritos censales generalmente contienen entre 2,500 y 8,000 personas. Los distritos censales pueden dividirse por cualquier entidad geográfica sub-condado.

Población de Edad de Voto Ciudadano: una variable recopilada por la Encuesta de la Comunidad Estadounidense que se utiliza en las evaluaciones de la Ley de Derechos de Voto. La población que tiene 18 años o más y es ciudadana de los Estados Unidos.

Comunidad de Interés: Grupo de personas con uno o más intereses comunes específicos. Para los distritos, las comunidades de interés se definen geográficamente en función de dónde viven las personas con intereses comunes.

Compacto: La compacidad a menudo se refiere a la forma y los contornos del distrito, centrándose en cuán cerca los bordes de un distrito se asemejan a un cuadrado circular. Cuando un distrito tiene 'tentáculos' o bordes con formas extrañas, a menudo se dice que no es compacto.

Contigüidad o contigüidad: Un distrito contiguo es uno en el que todas las partes están geográficamente conectadas entre sí de alguna manera. Dentro de un distrito contiguo, uno puede viajar desde cualquier lugar a cualquier otro lugar sin cruzar el límite del distrito. Algunos distritos son "contiguos al agua", lo que generalmente

significa que las islas deben estar conectadas a tierra firme; otros son contiguos a través de un puente. Dibujar distritos contiguos aplica el criterio de "contigüidad".

Agrietamiento: Un término utilizado en Derechos de Voto que describe la división de comunidades étnicas o raciales de tamaño significativo en distritos múltiples, en lugar de mantenerlos juntos. El agrietamiento es un problema particular cuando la división impide que la comunidad elija a un candidato de su elección porque constituye una porción demasiado pequeña del electorado en los distritos múltiples.

Criterio para Elecciones basadas en Distritos: Reglas establecidas en la ley que el cuerpo distrital debe seguir al dibujar los límites del distrito electoral. Por ejemplo, un criterio es que los distritos tienen poblaciones razonablemente iguales.

Desviación: la diferencia entre la población total del distrito y la población ideal del distrito.

Elecciones basadas en Distrito: El proceso de crear distritos electorales igualmente poblados mediante el uso de varios criterios (como Comunidades de interés). En los distritos, los distritos electorales se crean "desde cero" en una jurisdicción (una ciudad, por ejemplo) que actualmente no tiene divisiones. Las jurisdicciones que no tienen distritos tienen elecciones "en general". La jurisdicción con los distritos los rediseña o ajusta (usualmente) cada años después de la publicación de los nuevos datos del censo para igualar nuevamente a las poblaciones. Ese proceso se llama Elecciones basadas en Distrito.

Archivo de equivalencia: Un archivo GIS que muestra la relación entre dos unidades geográficas. En la división de distritos, este archivo generalmente enumera cada bloque del censo en el conjunto de datos e indica a qué distrito pertenece cada bloque. La colección de asignaciones de bloques se lee mediante el software GIS y se muestra como líneas de distrito.

Software de Sistemas de Información Geográfica (GIS, por sus siglas en inglés): Un programa de computadora para capturar, almacenar, verificar, integrar, manipular, analizar y visualizar datos relacionados con las posiciones en la superficie de la Tierra. Entre los ejemplos de software GIS de uso común se incluyen Google Earth, ArcGIS, Maptitupe y MapInfo.

Población ideal: la población total para la jurisdicción según lo informado por el conjunto de datos del censo P.L 94-171 dividido por el número de distritos. La población ideal es la cantidad de personas que cada distrito debe contener cuando se completa el proceso de Elecciones basadas en Distrito.

Capa (s) de mapa: archivos de datos espaciales / geográficos de términos GIS tal como se muestran mediante el software GIS. Las capas de mapa pueden mostrar datos de atributos. El término "capa de mapa" a veces se usa indistintamente con "archivo espacial" y "archivo de datos GIS".

Embalaje: Un término usado en Derechos de Voto que describe la sobre-concentración de una comunidad racial o étnica de un tamaño significativo dentro de un distrito cuando podría haber sido asignada entre dos o más distritos en los cuales tuvo la capacidad de elegir un candidato de su elección. El empaquetado es un problema porque la concentración excesiva de una comunidad en un distrito reduce o diluye su capacidad de lograr una representación justa en el cuerpo legislativo en general.

Votación racialmente polarizada (RPV, por sus siglas en ingles) o votación en bloque racial o simplemente "votación polarizada": el voto polarizado racialmente ocurre cuando los votantes de diferentes razas tienden a votar por diferentes candidatos. Por ejemplo, en un área donde los votantes Blancos tienden a votar contra los candidatos para los que los votantes Asiático-Americanos emiten sus votos, la votación racialmente polarizada está presente.

Población razonablemente igual: el criterio de Elecciones basadas en Distrito que implementa el concepto de una persona, un voto derivado de la Enmienda 14 a la Constitución de los EE. UU.

Redistribución de distritos electorales: Trazado constitucional obligatorio de límites políticos locales, estatales y federales cada diez años después del censo de los EE. UU. La redistribución de distritos se hace para igualar las poblaciones en los distritos, usando varios criterios.

Datos de redistribución de distritos (P.L. 94-171) Archivo de resumen OR 'P.L. 94-171 Archivo de resumen ': El nombre oficial del archivo que contiene los datos utilizados para los distritos y redistribución de distritos. La creación de este archivo, utilizando los datos recopilados a través del Censo Decenal fue ordenada por la Ley Pública 94-171. El PL. El archivo 94-171 informa datos demográficos básicos para todas las personas en los EE. UU. Y se publica a nivel de bloque del censo.

Sección 2 (de la Ley de derechos electorales): la sección 2 de la Ley de derechos electorales (VRA, por sus siglas en inglés) prohíbe las prácticas, políticas o medidas electorales que tengan un propósito o efecto discriminatorio en minorías raciales o lingüísticas; esta sección se aplica a nivel nacional y es una disposición permanente de la VRA. Para estar en conformidad con la Sección 2, de VRA, los distritos deben brindar a los votantes la oportunidad de elegir a los candidatos de su elección.

Desviación total: la suma de las desviaciones combinadas de todos los distritos.

Población en edad de votar (VAP, en sus siglas en ingles): el número de personas de 18 años o más.

Ley de derechos electorales (VAP): La Ley de derechos electorales (VRA, por sus siglas en inglés) se aprobó originalmente en 1965 para prohibir la discriminación por motivos de color. Ha sido enmendado varias veces, y ahora también prohíbe la discriminación basada en la membrecía en ciertos grupos minoritarios de idiomas.

Folleto para Elecciones basadas en Distrito en Antioch

Describa su Comunidad de Interés (COI) a continuación:

Asegúrese de incluir **lo que** lo convierte en una comunidad de interés (por ejemplo, cultura compartida, proyectos comunes del vecindario, etc.) **donde** se encuentra (es decir, calles, arroyos, autopistas u otros lugares en la ciudad constituyen los límites exteriores de su COI) y **¿Por qué** se debe mantener unido (por ejemplo, es más fácil trabajar con 1 miembro del consejo)?

¿Cuál es el interés mutuo?

¿Dónde está localizado?

¿Por qué debería mantenerse unido?

Fecha: _____ Nombre (opcional): _____

Envíe por correo electrónico este formulario completo (o la información de este formulario) tan pronto como sea posible **el día 28 de Febrero de 2018** (para su consideración en el proyecto del mapa) a: DistrictElections@ci.antioch.ca.us o deposítelo en cualquier reunión de distrito / audiencia o correo a la Secretaria de la Ciudad (City Clerk), 200 H St / P.O. Box 5007, Antioch, CA 94531-5007

¡Gracias por participar! ¡Este proceso no sería posible sin su conocimiento de su comunidad!